

---

## INFORME SUPERFICIE SEMBRADA CON ARROZ - CAMPAÑA 2024/25

**La Bolsa de Cereales de Entre Ríos da a conocer el informe correspondiente a la superficie sembrada con arroz en el ciclo 2024/25 en la provincia de Entre Ríos, Argentina.**

**El presente trabajo fue elaborado a partir del procesamiento de imágenes satelitales, datos aportados por la red de colaboradores y salidas a campo efectuadas por los profesionales de la institución.**

**La Bolsa de Cereales de Entre Ríos agradece a la red de colaboradores por toda la información brindada para la elaboración de esta publicación.**

Fecha: 20 de febrero de 2025

---

---

## Sección: EVOLUCIÓN DE LA SUPERFICIE SEMBRADA CON ARROZ EN LA PROVINCIA DE ENTRE RÍOS

En el ciclo 2024/25 la superficie sembrada se ubicó en 66.900 ha y se detectó una expansión del 14 % (8.300 ha).

Las causas del crecimiento del área implantada con el cereal se asocian fundamentalmente a un contexto de precio internacionales atractivos.

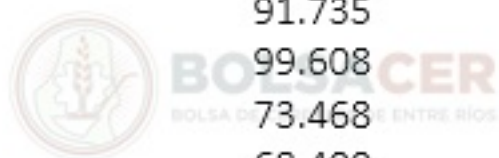
Por otra parte, en la zona de riego por represas contaban con una gran capacidad de almacenaje, a diferencia de años anteriores.

Finalmente, el escenario climático era favorable, ya que los modelos de predicción se orientaban hacia un Pacífico Ecuatorial con la presencia de “La Niña” o bien un estado “Neutralidad”.

En la Tabla 1 se muestran los datos estadísticos sobre la evolución del área dedicada a la siembra de arroz en Entre Ríos.

**Tabla 1: Evolución de la superficie sembrada con arroz en la provincia de Entre Ríos, Argentina**

<b>Campaña</b>	<b>Superficie Sembrada (ha)</b>	<b>Variación (%)</b>
2000/01	76.400	---
2001/02	52.300	- 32
2002/03	52.660	1
2003/04	71.850	36
2004/05	60.066	- 16
2005/06	67.110	12
2006/07	67.570	1
2007/08	71.770	6
2008/09	87.012	21
2009/10	91.735	5
2010/11	99.608	9
2011/12	73.468	- 26
2012/13	68.400	- 7
2013/14	68.000	- 1
2014/15	74.200	9
2015/16	71.400	- 4
2016/17	64.200	- 10
2017/18	62.650	- 2
2018/19	59.950	- 4
2019/20	54.200	- 10
2020/21	63.500	17
2021/22	65.000	2
2022/23	54.850	- 16
2023/24	58.600	7
2024/25	66.900	14



Sección: SUPERFICIE SEMBRADA CON ARROZ EN LA PROVINCIA DE ENTRE RÍOS A NIVEL DEPARTAMENTAL

Los departamentos con mayor participación en la superficie sembrada fueron:

- Villaguay 31 %
- San Salvador 16 %

– La Paz 12 %

En relación a la fuente de riego, el sector de pozos abarcó el 67 % (44.500 ha) y experimentó un crecimiento interanual del 14 % (5.330 ha).

El riego por represas representó el 21 % (14.300 ha), con una expansión con relación al año pasado del 25 % (2.840 ha).

Finalmente, la toma de ríos y arroyos comprendió 12 % (8.100 ha) con un leve crecimiento del 2 % (130 ha).

Los datos estadísticos sobre la superficie implantada con arroz a nivel departamental se presentan en la Tabla 2.

**Tabla 2: Superficie sembrada con arroz  
en la provincia de Entre Ríos a nivel departamental**

<b>Departamento</b>	<b>Superficie Sembrada (ha)</b>
Colón	5.800
Concordia	2.000
Diamante	0
Federación	7.000
Federal	5.700
Feliciano	4.500
Gualeguay	0
Gualeguaychú	0
La Paz	8.350
Nogoyá	0
Paraná	0
San Salvador	10.650
Tala	0
Uruguay	1.900
Victoria	0
Villaguay	21.000
<b>Totales</b>	<b>66.900</b>



Sección: VARIACIÓN INTERANUAL DE LA SUPERFICIE SEMBRADA A NIVEL DE DISTRITO

Se detectó la siembra de arroz en 29 de los 106 distritos que conforman la provincia de Entre.

El distrito con mayor cantidad de hectáreas sembradas fue: Lucas Sur (Dpto. Villaguay) con 10.700 ha y experimentó un crecimiento interanual del 16 % (1.497 ha).

En segundo lugar, se posicionaron: Bergara (Dpto. Villaguay) y Tacuaras (Dpto. La Paz) con un área que osciló entre 8.000 a 9.000 ha.

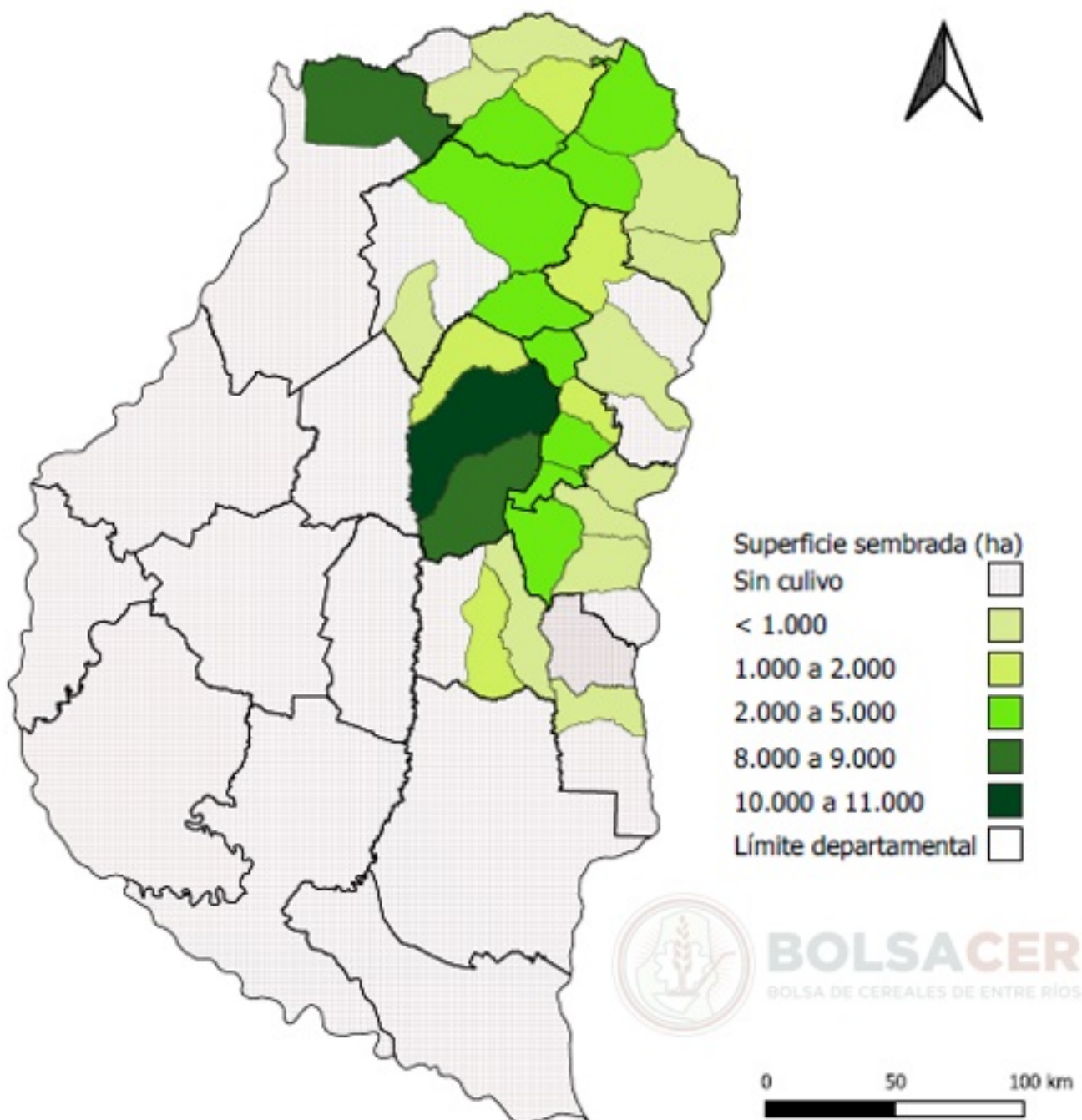


Figura 1: Superficie sembrada con arroz en Entre Ríos. Ciclo agrícola 2024/25.

La variación interanual del área sembrada de arroz se muestra en la Figura 2, donde se puede concluir lo siguiente:

– 3 distritos tuvieron una disminución leve (caída del área entre 400 a 100 ha)

- 9 distritos no tuvieron cambios significativos (incremento o disminución igual o inferior a 100 ha)
- 8 distritos tuvieron un crecimiento leve (aumento del área entre 100 a 400 ha)
- 7 distritos tuvieron un crecimiento moderado (aumento del área entre 400 a 1.000 ha)
- 2 distritos tuvieron un crecimiento importante (aumento del área entre 1.000 a 1.600 ha).

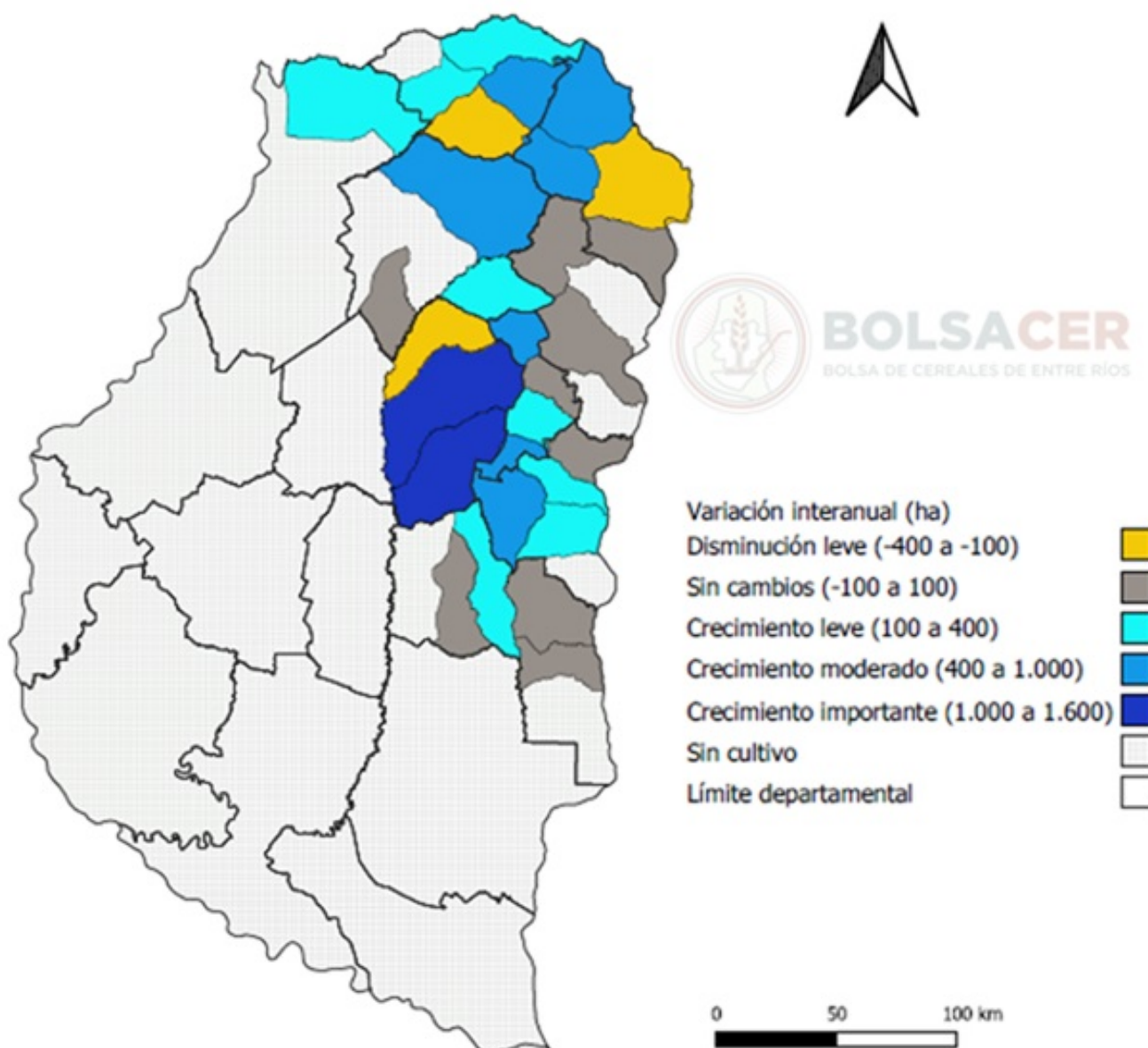


Figura 2: Variación interanual de la superficie sembrada con arroz a nivel de distrito en la provincia de Entre Ríos. Ciclo agrícola 2024/25.