
INFORME PRODUCCIÓN DE COLZA - CAMPAÑA 2020/21

La Bolsa de Cereales de Entre Ríos da a conocer el informe correspondiente a la producción de colza en el ciclo 2020/21 en la provincia de Entre Ríos, Argentina. La Bolsa de Cereales de Entre Ríos agradece a la red de colaboradores por toda la información brindada para la elaboración de esta publicación.

Fecha: 11 de diciembre de 2020

Cultivo:

brasicaceas

Sección: EVOLUCION DE LA PRODUCCIÓN DE COLZA EN LA PROVINCIA DE ENTRE RÍOS

Tabla 1: Evolución de la producción de colza en la provincia de Entre Ríos, Argentina

<i>Campaña</i>	<i>Superficie Sembrada (ha)</i>	<i>Variación (%)</i>	<i>Rendimiento Promedio Kg/ha</i>	<i>Variación (%)</i>	<i>Producción (t)</i>	<i>Variación (%)</i>
2012/13	34.700	---	921	---	26.526	---
2013/14	29.100	- 16	1.042	13	30.335	14
2014/15	11.000	- 62	1.423	37	15.650	- 48
2015/16	8.500	- 23	1.629	14	12.705	- 19
2016/17	3.600	- 58	1.753	8	6.310	- 50
2017/18	3.650	1	1.374	- 22	4.878	- 23
2018/19	2.750	- 25	1.447	5	3.980	- 18
2019/20	3.950	44	1.391	- 4	5.495	38
2020/21	6.000	52	1.058	- 24	5.130	- 7

Las principales variables que resumen la producción de colza fueron:

- **Superficie sembrada 6.000 hectáreas (ha)**
- **Superficie perdida 1.150 ha**
- **Superficie cosechada 4.850 ha**
- **Rendimiento promedio 1.058 kg/ha**
- **Producción 5.130 toneladas (t)**

El ciclo 2019/20 registró un crecimiento del área sembrada del 52 %, lo cual representó una expansión en 2.050 hectáreas (ha).

El rendimiento promedio provincial experimentó una caída interanual del 24 % (333 kg/ha), en relación al promedio del último lustro se detectó una disminución del 30 % (461 kg/ha).

Cabe destacar que, debido al déficit hídrico y a las intensas heladas, el rendimiento promedio del ciclo 2020/21 es uno de los tres más bajo de los últimos nueve años.

La producción de colza tuvo una merma interanual del 7 % (365 t).

En la Tabla 1 se presenta los datos históricos de área sembrada, rendimiento y producción del cultivo de colza desde el ciclo 2012/13.

Sección: PRODUCCIÓN DE COLZA EN LA PROVINCIA DE ENTRE RÍOS A NIVEL DEPARTAMENTAL

Los datos estadísticos sobre la superficie implantada con colza a nivel departamental se presentan en la Tabla 2. Se destacó el departamento Victoria, ya que abarcó el 45 % del área cultivada y participó del 51 % de la producción.

Es importante mencionar que, del área total implantada no se cosecharon 1.150 ha, es decir el equivalente al 19 %. Aproximadamente 500 ha se emplearon como cultivo de servicio, el resto se perdió por problemas de implantación asociado a déficit hídricos y bajas temperaturas.

Tabla 2: Producción de colza en la provincia de Entre Ríos a nivel departamental







<i>Departamento</i>	<i>Superficie Sembrada (ha)</i>	<i>Superficie No Cosechada (ha)</i>	<i>Superficie Cosechada (ha)</i>	<i>Rendimiento Promedio (kg/ha)</i>	<i>Producción (t)</i>
Colón	50	0	50	1.000	50
Concordia	0	0	0	0	0
Diamante	50	0	50	700	35
Federación	0	0	0	0	0
Federal	0	0	0	0	0
Feliciano	0	0	0	0	0
Gualeduay	1.050	200	850	1.200	1.020
Gualeduaychú	250	0	250	1.400	350
La Paz	0	0	0	0	0
Nogoyá	1.000	200	800	700	560
Paraná	0	0	0	0	0
San Salvador	0	0	0	0	0
Tala	700	200	500	800	400
Uruguay	200	50	150	500	75
Victoria	2.700	500	2.200	1.200	2.640
Villaguay	0	0	0	0	0
Totales	6.000	1.150	4.850	1.058	5.130

Sección: PRODUCCIÓN DE COLZA EN LA PROVINCIA DE ENTRE RÍOS A NIVEL DE DISTRITO

Los distritos de mayor producción fueron: Vizcachas (Dpto. Gualeduay), Rincón de Nogoyá, Pajonal, Chilcas y Montoya (Dpto. Victoria) con un valor que osciló entre 401 a 600 toneladas. En estos cinco distritos se concentró el 50 % de la producción.

En la Figura 1 se muestra la producción a nivel de distrito en la provincia de Entre Ríos.

PRODUCCIÓN
A NIVEL DE DISTRITO

-  SIN CULTIVO
-  MENOR A 200 ha
-  201 - 400 ha
-  401 - 600 ha
-  ZONA NO AGRICOLA
-  LIMITE DEPARTAMENTAL

