
INFORME SUPERFICIE SEMBRADA CON MAÍZ TOTAL - CAMPAÑA 2017/18

La Bolsa de Cereales de Entre Ríos da a conocer el informe correspondiente a la superficie sembrada con maíz en el ciclo agrícola 2017/18 en la provincia de Entre Ríos, Argentina. El presente trabajo fue elaborado en base a datos aportados por la red de colaboradores, el procesamiento de imágenes satelitales y salidas a campo efectuadas por los profesionales de la institución. La Bolsa de Cereales de Entre Ríos agradece a la red de colaboradores por toda la información brindada para la elaboración de esta publicación.

Fecha: 19 de abril de 2018

Cultivo:

maiz

Sección: EVOLUCIÓN DE LA SUPERFICIE SEMBRADA CON MAÍZ EN LA PROVINCIA DE ENTRE RÍOS

La superficie sembrada con maíz en la campaña 2017/18 en la provincia de Entre Ríos se ubicó en 316.400 hectáreas (ha), lo cual representó un crecimiento del 3 % (8.400 ha) con respecto al ciclo anterior.

En relación al promedio implantado en los últimos cinco años que fue de 270.240 ha, se observó una expansión del 17 %.

Los datos estadísticos sobre la evolución del área implantada con maíz en Entre Ríos se presentan en la Tabla 1.

Tabla 1: Evolución de la superficie sembrada con maíz en la provincia de Entre Ríos - Argentina.

Campaña	Área sembrada (ha)	Variación (%)
2000/01	214.500	---
2001/02	167.600	- 22
2002/03	190.200	13
2003/04	207.400	9
2004/05	224.239	8
2005/06	180.720	- 19
2006/07	165.170	- 9
2007/08	189.240	15
2008/09	152.097	- 20
2009/10	139.477	- 8
2010/11	191.851	38
2011/12	214.470	12
2012/13	242.100	13
2013/14	264.100	9
2014/15	252.100	- 5
2015/16	210.600	- 16
2016/17	308.000	46
2017/18	316.400	3

Sección: SUPERFICIE SEMBRADA CON MAÍZ TOTAL A NIVEL DEPARTAMENTAL

Tabla 2: Superficie sembrada con maíz a nivel departamental en la provincia de Entre Ríos.

Departamento	Maíz de primera (ha)	Maíz tardío (ha)	Maíz total (ha)
Colón	4.400	800	5.200
Concordia	4.000	1.400	5.400
Diamante	21.600	400	22.000
Federación	1.900	200	2.100
Federal	8.100	500	8.600
Feliciano	3.600	0	3.600
Gualeguay	23.700	9.400	33.100
Gualeguaychú	26.300	14.500	40.800
La Paz	23.600	600	24.200
Nogoyá	25.000	3.200	28.200
Paraná	36.500	1.700	38.200
San Salvador	2.000	200	2.200
Tala	11.700	2.400	14.100
Uruguay	26.300	7.300	33.600
Victoria	28.300	5.400	33.700
Villaguay	19.500	1.900	21.400
Totales	266.500	49.900	316.400

La superficie sembrada con maíz de primera se posicionó en 266.500 ha y abarcó el 84 % del total implantado. Mientras que, el 16 % restante lo ocupó el maíz tardío y de segunda que tuvo un área de 49.900 ha.

En relación al ciclo anterior, el maíz de primera experimentó un crecimiento del 2 %, lo cual representó una expansión de 5.500 ha.

Para el caso del maíz tardío y de segunda se registró un crecimiento interanual del 6 %, es decir 2.900 ha.

El departamento con mayor superficie dedicada al maíz de primera fue Paraná con 36.500 ha. Con respecto al maíz tardío y de segunda, el departamento Gualeguaychú se posicionó en el primer lugar, con un área de 14.500 ha.

La superficie sembrada con maíz de primera, tardío y de segunda a nivel departamental se encuentra detallada en la Tabla 2.

Sección: SUPERFICIE SEMBRADA CON MAÍZ TARDÍO A NIVEL DE DISTRITO Y VARIACIÓN INTERANUAL

Se detectó la siembra de maíz tardío y de segunda en 73 de los 106 distritos que conforman la provincia de Entre Ríos (Figura 1).

El distrito con mayor superficie cultivada con maíz tardío y de segunda fue Pehuajó al Norte (Dpto. Gualeguaychú)

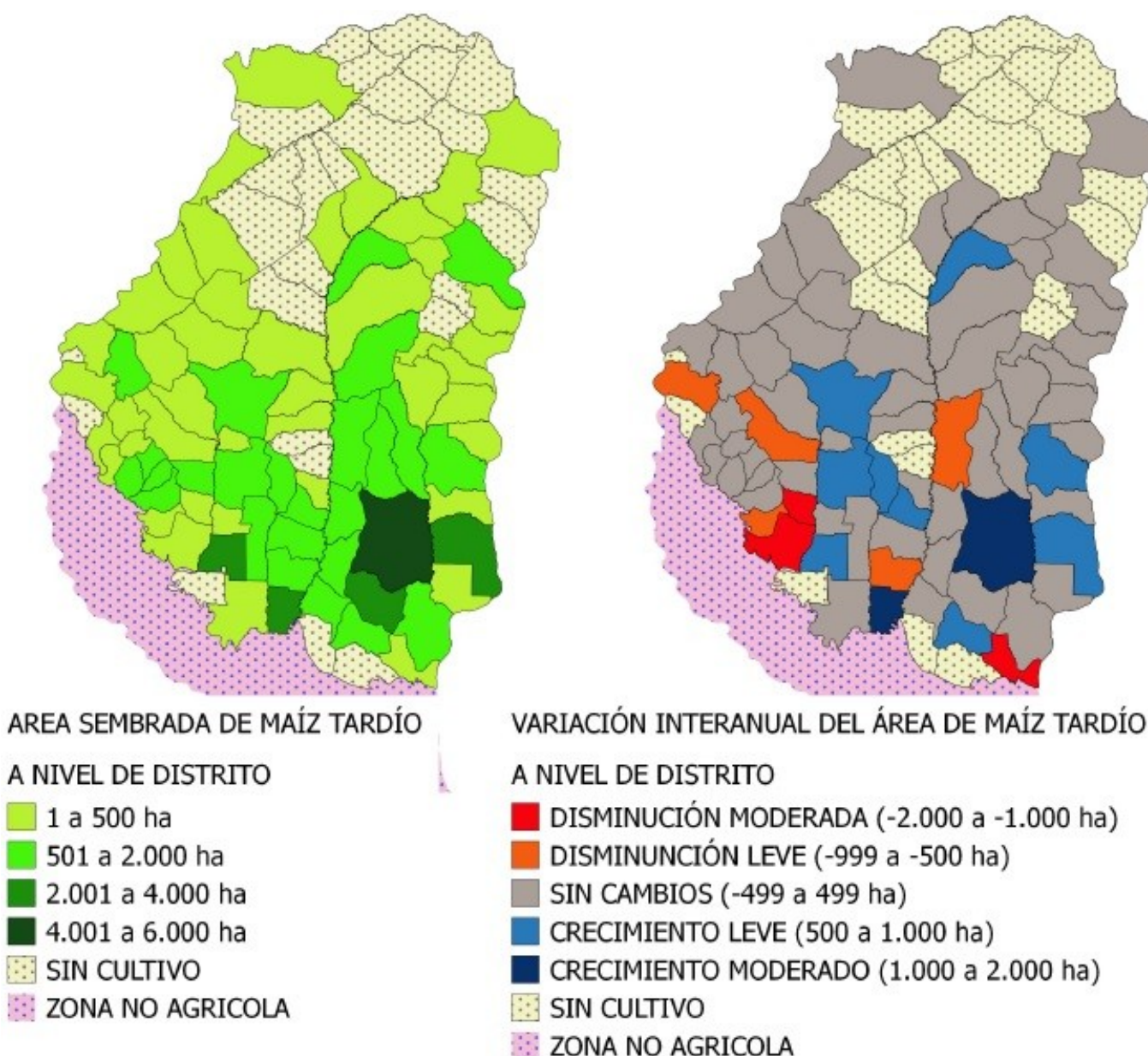
que tuvo un área que osciló entre 4.000 a 6.000 ha.

En segundo nivel de importancia se ubicaron: Costa del Nogoyá y Cuchillas (Dpto. Gualeguay), Pehuajó al Sur (Dpto. Gualeguaychú) y Potrero (Dpto. Uruguay) con un rango entre 2.001 a 4.000 ha.

Estos cinco distritos abarcaron el 29 % del área cultivada con maíz tardío y de segunda.

En relación a la variación interanual del área sembrada se detectaron (Figura 2):

- 3 distritos tuvieron una disminución moderada (caída del área entre 2.000 a 1.000 ha).
- 5 distritos tuvieron una disminución leve (caída del área entre 999 a 500 ha).
- 54 distritos tuvieron no presentaron cambios significativos (disminución o incremento del área menor a 499 ha).
- 9 distritos tuvieron un crecimiento leve (incremento del área entre 500 a 999 ha).
- 2 distritos tuvieron un crecimiento moderado (incremento del área entre 1.000 a 2.000 ha).



Sección: SUPERFICIE SEMBRADA CON MAÍZ TOTAL A NIVEL DE DISTRITO Y VARIACIÓN INTERANUAL

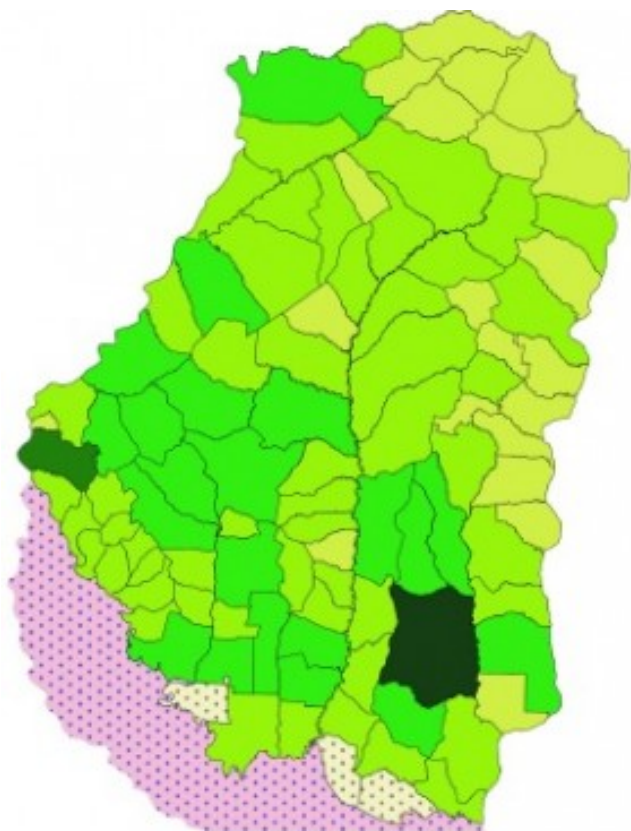
Se detectó la siembra de maíz tardío y de segunda en 96 de los 106 distritos que conforman la provincia de Entre Ríos (Figura 3).

El distrito con mayor superficie cultivada con maíz tardío y de segunda fue Pehuajó al Norte (Dpto. Gualeguaychú) que tuvo un área que osciló entre 15.001 a 20.000 ha.

En segundo nivel de importancia se ubicó Palmar (Dpto. Diamante) con un rango entre 10.001 a 15.000 ha. Estos dos distritos abarcaron el 8 % del área cultivado con maíz.

En relación a la variación interanual del área sembrada se detectaron (Figura 4):

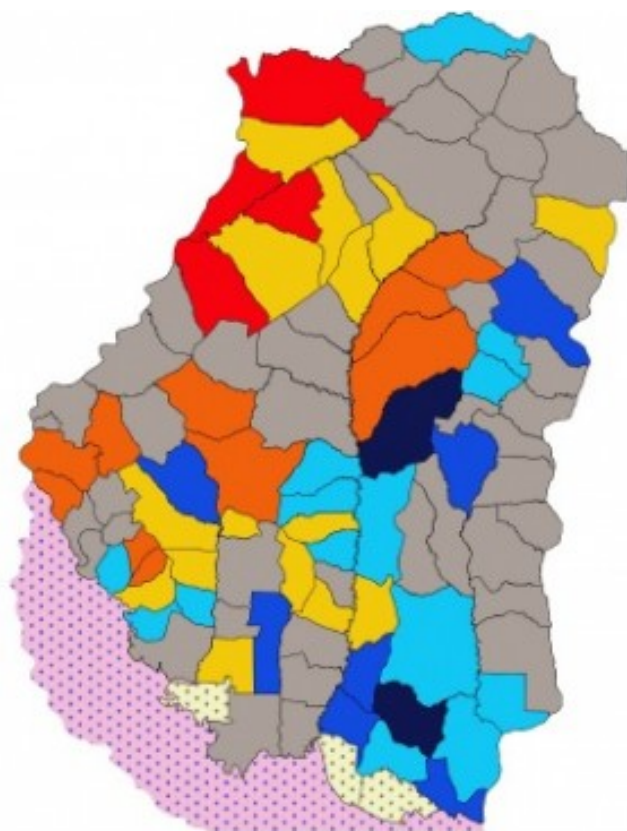
- 4 distritos tuvieron una disminución importante (caída del área entre 3.000 a 2.000 ha).
- 10 distritos tuvieron una disminución moderada (caída del área entre 1.999 a 1.000 ha).
- 15 distritos tuvieron una disminución leve (caída del área entre 999 a 500 ha).
- 44 distritos no presentaron cambios significativos (disminución o incremento del área menor a 500 ha).
- 14 distritos tuvieron un crecimiento leve (incremento del área entre 500 a 999 ha).
- 7 distritos tuvieron un crecimiento moderado (incremento del área entre 1.000 a 1.999 ha).
- 2 distritos tuvieron un crecimiento importante (incremento del área entre 2.000 a 3.000 ha).



AREA SEMBRADA DE MAÍZ TOTAL

A NIVEL DE DISTRITO

- 1 a 1.000 ha
- 1.001 a 5.000 ha
- 5.001 a 10.000 ha
- 10.001 a 15.000 ha
- 15.001 a 20.000 ha
- SIN CULTIVO
- ZONA NO AGRICOLA



VARIACIÓN INTERANUAL DEL ÁREA DE MAÍZ

A NIVEL DE DISTRITO

- DISMINUCIÓN IMPORTANTE (-3.000 a -2.000 ha)
- DISMINUCIÓN MODERADA (-1.999 a -1.000 ha)
- DISMINUCIÓN LEVE (-999 a -500 ha)
- SIN CAMBIOS (-499 a 499 ha)
- CRECIMIENTO LEVE (500 a 999 ha)
- CRECIMIENTO MODERADO (1.000 a 1.999 ha)
- CRECIMIENTO IMPORTANTE (2.000 - 3.000 ha)
- SIN CULTIVO
- ZONA NO AGRICOLA