
SUPERFICIE SEMBRADA CON SORGO EN ENTRE RÍOS - CAMPAÑA 2016/17

La Bolsa de Cereales de Entre Ríos a través del SIBER da a conocer el informe sobre la superficie sembrada con sorgo en el ciclo agrícola 2016/17. El presente trabajo ha sido elaborado gracias a la participación y compromiso de la Red de Colaboradores, el procesamiento de imágenes provenientes de los satélites Sentinel 2, Landsat 8 OLI y LISS 3, junto con salidas a campo efectuadas por los profesionales del SIBER.

Fecha: 27 de abril de 2017

Cultivo:

sorgo

Sección: EVOLUCIÓN DEL ÁREA SEMBRADA CON SORGO EN ENTRE RÍOS

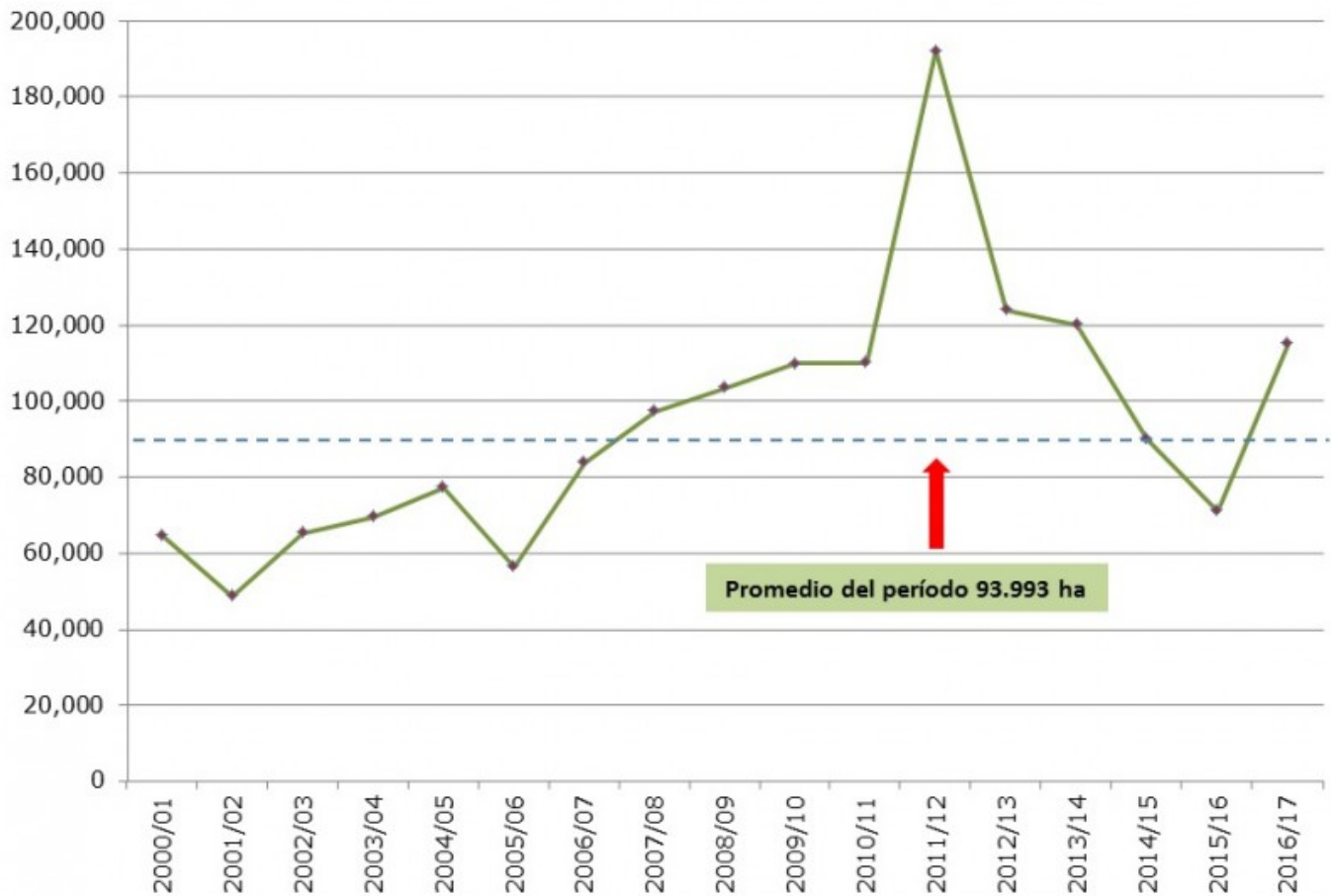
La superficie sembrada con sorgo en la campaña 2016/17 en Entre Ríos es de 115.000 hectáreas (ha), un 62% (43.900 ha) más que la campaña anterior.

Cabe destacar que del total implantado, el sorgo tipo granífero abarca el 86% (99.000 ha) y el 14% (16.000 ha) restante a materiales forrajeros o sileros.

La Tabla N° 1 presenta la evolución del área destinada a la cereal en la provincia desde la campaña 2000/01.

Campañas Agrícolas	Superficie (ha)	Variación (%)
2000/01	64.300	---
2001/02	48.600	-24%
2002/03	65.300	34%
2003/04	69.500	6%
2004/05	77.250	11%
2005/06	56.500	-27%
2006/07	83.750	48%
2007/08	97.165	16%
2008/09	103.575	7%
2009/10	109.850	6%
2010/11	109.900	0%
2011/12	192.097	75%
2012/13	124.000	-35%
2013/14	120.000	-3%
2014/15	90.000	-25%
2015/16	71.100	-21%
2016/17	115.000	62%

Sección:



El crecimiento del cereal en esta campaña puso un freno a cuatro años consecutivos de caídas en la superficie, hecho que comenzó a generarse luego de que alcanzara un techo máximo de 192.097 ha en el ciclo 2011/12. El área cultivada en el ciclo 2016/17 se posiciona en el cuarto nivel de importancia de los últimos 17 años y supera en 21.007 ha al promedio del período que es de 93.993 ha.

Sección: SUPERFICIE SEMBRADA A NIVEL DEPARTAMENTAL

En todos los departamentos se aprecia un crecimiento del área, pero se destaca Nogoyá con una expansión de 7.800 ha que equivalen a una variación interanual del 108%. En segundo nivel de importancia se ubican Uruguay y Paraná, con un aumento de 6.200 y 6.000 ha, respectivamente (Tabla N° 2). Estos tres departamentos contienen el 46% del crecimiento interanual del cereal a nivel provincial que totaliza 43.900 ha.

Campañas Agrícolas	Sup. Sembrada (ha)	Variación (%)
Colón	3.500	40%
Concordia	3.600	50%
Diamante	3.400	240%
Federación	700	17%
Federal	4.700	57%
Feliciano	1.800	20%
Gualeguay	5.200	4%
Gualeguaychú	11.300	74%
La Paz	13.800	34%
Nogoyá	15.000	108%
Paraná	13.100	85%
San Salvador	2.600	86%
Tala	8.700	67%
Uruguay	12.600	97%
Victoria	3.000	30%
Villaguay	12.000	38%
Total	115.000	62%

Sección:

La distribución del cereal es bastante homogénea en todo el territorio, a excepción del sector Este que solo aporta el 9% del total (10.400 ha). En el resto de los sectores, los valores oscilan entre el 28 al 33%, es decir entre las 32.300 a 37.800 ha (Mapa N° 1).



Sección: SUPERFICIE SEMBRADA CON SORGO Y VARIACIÓN INTERANUAL A NIVEL DE DISTRITO

La siembra de sorgo en la campaña 2016/17 se distribuye en un total de 97 distritos, tal como se puede observar en el Mapa N° 2.

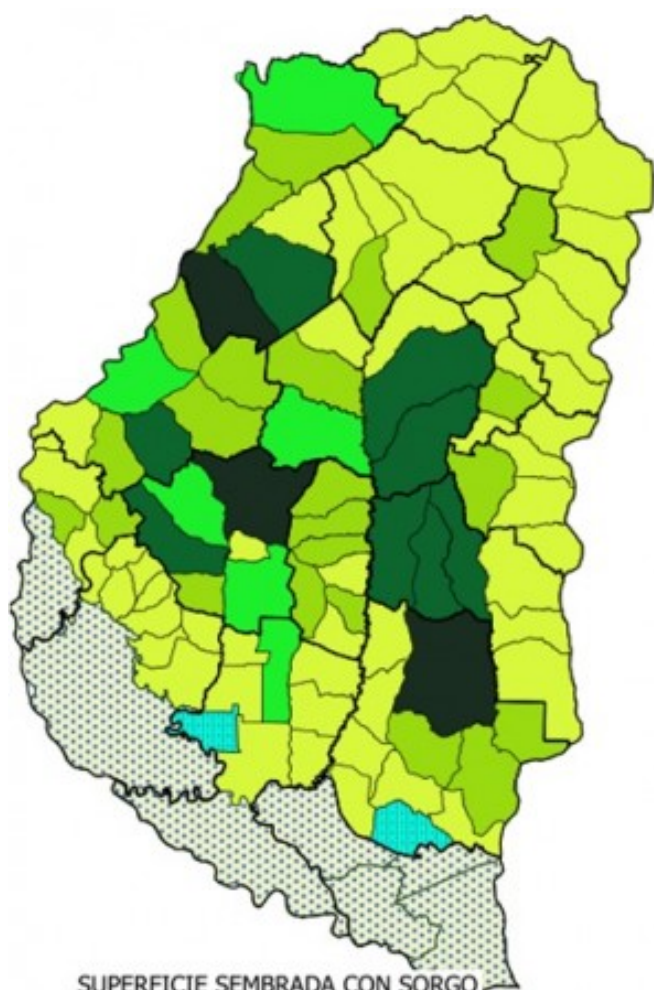
Los distritos que cuentan con mayor cantidad de hectáreas son: Alcaraz Segunda (Dpto. La Paz), Crucecitas (Dpto. Nogoyá) y Pehuajó al Norte (Dpto. Guaquaychú), cuya superficie se ubica dentro del rango de 4.000 a 5.000 ha.

En segundo nivel de importancia se destacan: Lucas al Sur y Bergara (Dpto. Villaguay), Gená, Moscas y Genacito (Dpto. Uruguay), Quebracho (Dpto. Paraná), Algarrobitos (Dpto. Nogoyá) y Alcaraz 1era (Dpto. La Paz) cuyo rango de superficie oscila entre 3.000 a 4.000 ha. Estos 11 distritos abarcan 21.300 ha y representa el 19% del área total.

El análisis de la variación interanual refleja que solamente en tres distritos se observa una disminución leve del área: Clé (Dpto. Guaquay), Mojones Sur (Dpto. Villaguay) y Estacas (Dpto. La Paz), cuya caída oscila entre -1.000 a -500 ha.

En 67 distritos no se aprecian cambios significativos, ya que el área implantada disminuye o se incrementa en un valor inferior a las 500 ha.

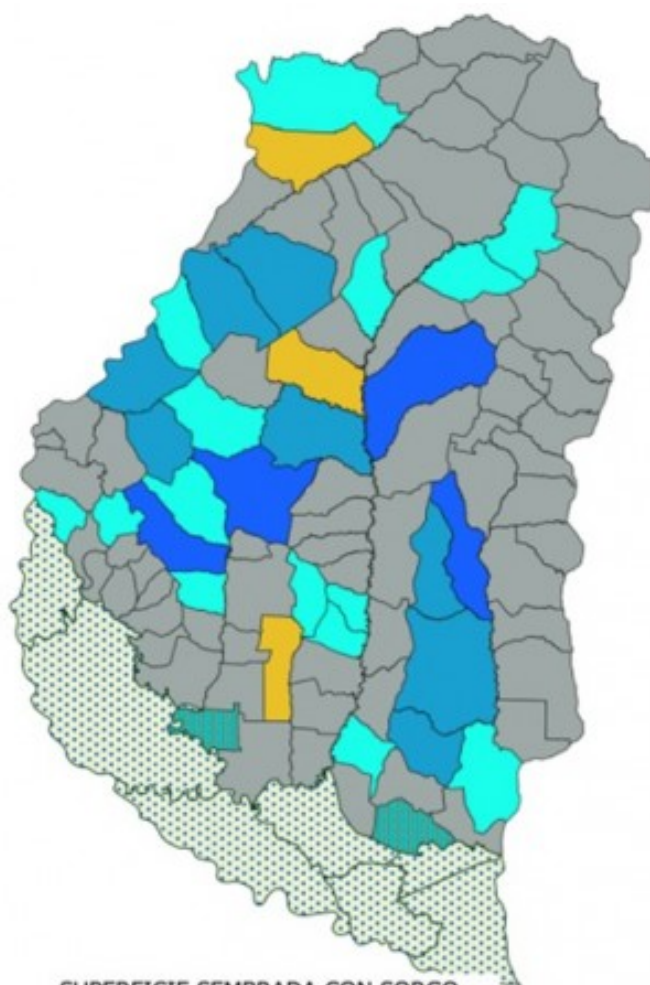
Finalmente en 27 distritos se visualiza un crecimiento, donde se destacan Crucecitas (Dpto. Nogoyá), Gená (Dpto. Uruguay), Lucas al Sur (Dpto. Villaguay) y Algarrobitos (Dpto. Nogoyá), donde tuvo un rango de 2.000 a 4.000 ha (Mapa N° 3).



SUPERFICIE SEMBRADA CON SORGO

A NIVEL DE DISTRITO

- SIN CULTIVO
- Menos de 1.000 ha
- 1.000 a 2.000 ha
- 2.000 a 3.000 ha
- 3.000 a 4.000 ha
- 4.000 a 5.000 ha
- ZONA NO AGRICOLA



SUPERFICIE SEMBRADA CON SORGO

A NIVEL DE DISTRITO

- DISMINUCION LEVE (-1.000 a -500 ha)
- SIN CAMBIOS SIGNIFICATIVOS (-500 a 500 ha)
- CRECIMIENTO LEVE (500 a 1.000 ha)
- CRECIMIENTO MODERADO (1.000 a 2.000 ha)
- CRECIMIENTO IMPORTANTE (2.000 a 4.000 ha)
- SIN CULTIVO
- ZONA NO AGRICOLA