
INFORME SUPERFICIE SEMBRADA CON GIRASOL - CAMPAÑA AGRÍCOLA 2015/16

La Bolsa de Cereales de Entre Ríos a través del SIBER da a conocer el informe correspondiente a la superficie implantada con girasol en el ciclo agrícola 2015/16.

Fecha: 23 de diciembre de 2015

Cultivo:

girasol

Sección: EVOLUCIÓN DEL ÁREA IMPLANTADA CON GIRASOL EN ENTRE RÍOS

La Bolsa de Cereales de Entre Ríos a través del SIBER da a conocer el informe correspondiente a la superficie implantada con girasol en el ciclo agrícola 2015/16.

Este reporte fue elaborado gracias a el apoyo y ayuda de la Red de Colaboradores, el procesamiento de imágenes satelitales (Landsat 8 OLI y LISS3) y salidas a campo efectuadas por los profesionales de la institución.

El área cultivada con la oleaginosa se situó en 500 ha, detectándose un retroceso en 1.110 ha con respecto al año pasado, lo cual implica una caída del 69%.

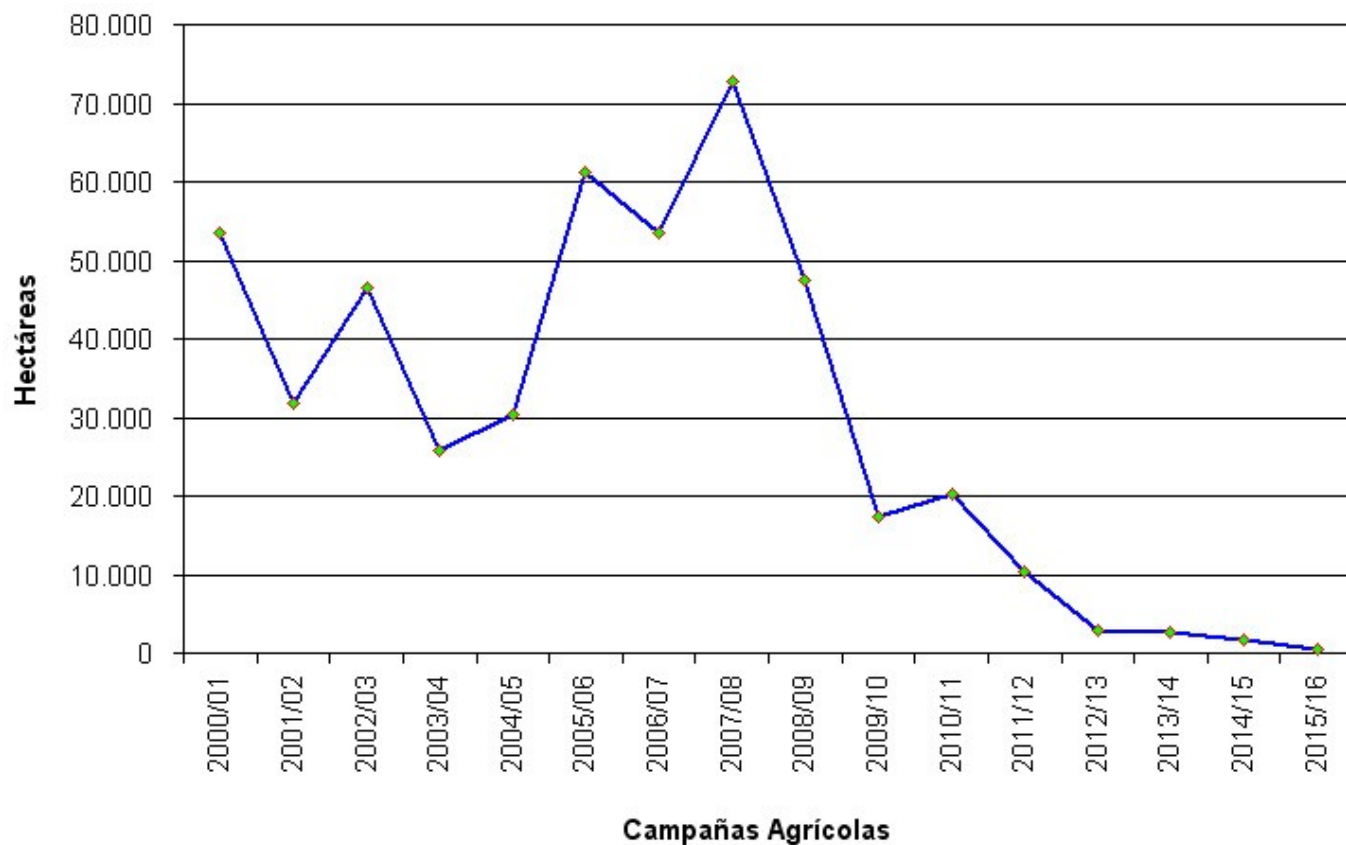
La evolución de la superficie sembrada con girasol en la provincia de Entre Ríos se presenta en la Tabla Nro. 1.

| Campañas Agrícolas | Superficie (ha) | Variación (%) |
|---------------------------|------------------------|----------------------|
| 2000/01 | 53.400 | --- |
| 2001/02 | 31.800 | -40% |
| 2002/03 | 46.400 | 46% |
| 2003/04 | 25.700 | -45% |
| 2004/05 | 30.242 | 18% |
| 2005/06 | 61.220 | 102% |
| 2006/07 | 53.490 | -13% |
| 2007/08 | 72.695 | 36% |
| 2008/09 | 47.366 | -35% |
| 2009/10 | 17.431 | -63% |
| 2010/11 | 20.347 | 17% |
| 2011/12 | 10.450 | -49% |
| 2012/13 | 2.820 | -73% |
| 2013/14 | 2.770 | -2% |
| 2014/15 | 1.610 | -42% |
| 2015/16 | 500 | -69% |

Sección:

En el Gráfico Nro. 1 se observa con claridad como el girasol ha ido perdiendo peso dentro de los cultivos estivales en Entre Ríos hasta llegar a convertirse en una "rareza".

La decisión de la quita de las retenciones no tuvo gran impacto en la provincia, ya que el principal problema agronómico se asocia a los daños ocasionados por las palomas y no hay hasta el momento una solución factible. Y por otra parte, la quita de las retenciones llegó tarde debido a que la ventana de siembra en la geografía entrerriana se ubica entre setiembre y octubre.



Sección: SUPERFICIE SEMBRADA A NIVEL DEPARTAMENTAL

| Departamentos | Superficie (ha) |
|---------------|-----------------|
| Colón | --- |
| Concordia | --- |
| Diamante | --- |
| Federación | --- |
| Federal | 400 |
| Feliciano | --- |
| Gualeguay | --- |
| Gualeguaychú | --- |
| La Paz | --- |
| Nogoyá | --- |
| Paraná | 100 |
| San Salvador | --- |
| Tala | --- |
| Uruguay | --- |
| Victoria | --- |
| Villaguay | --- |
| Total | 500 |




En la Tabla Nro. 2 se detalla el área sembrada a nivel departamental.

En primer lugar el departamento Federal con el 80% (400 ha) del total sembrado y en el segundo Paraná con el 20% (100 ha).

Sección: DISTRIBUCIÓN DEL GIRASOL A NIVEL DE DISTRITO



SUPERFICIE SEMBRADA CON GIRASOL A NIVEL DE DISTRITO

-  100 ha
-  400 ha
-  SIN CULTIVO

En el Mapa Nro. 1 se muestra la distribución del cultivo a nivel de distrito: Sauce (Dpto. Paraná) y distrito Chañar (Dpto. Federal).