

---

## INFORME SUPERFICIE SEMBRADA CON GIRASOL - CAMPAÑA 2014/15

Fecha: 5 de febrero de 2015

Cultivo:  
girasol

---

## Sección: EVOLUCIÓN DEL ÁREA IMPLANTADA CON GIRASOL EN ENTRE RÍOS

El sistema de información agrícola perteneciente a la Bolsa de Cereales de Entre Ríos da a conocer el informe del área implantada con girasol en la campaña agrícola 2014/15.

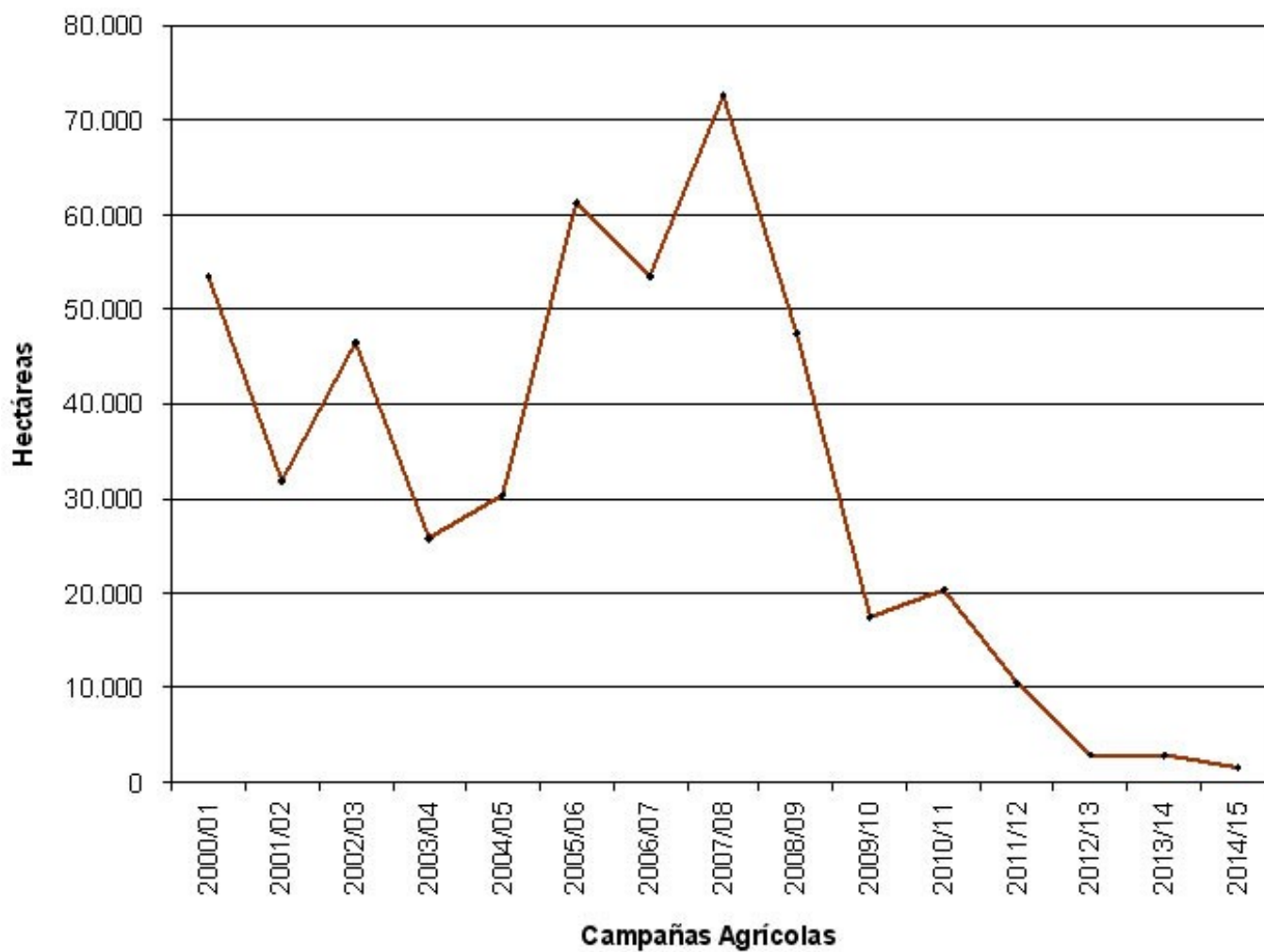
Este trabajo es fruto de la interacción semanal con la Red de Colaboradores, el procesamiento de imágenes satelitales (Landsat 8 OLI, Landsat 7 ETM y LISS 3) y salidas a campo efectuadas por los profesionales de la institución.

El área cultivada con la oleaginosa se ubicó en 1.610 ha, este hecho reportó una caída del 42%, lo cual marcó un retroceso de 1.160 ha en relación al ciclo anterior.

La evolución del área cultivada con girasol en la provincia de Entre Ríos se presenta en la Tabla Nro. 1.

<b>Campañas Agrícolas</b>	<b>Superficie (ha)</b>	<b>Variación (ha)</b>	<b>Variación (%)</b>
2000/01	53.400	---	---
2001/02	31.800	-21.600	-40%
2002/03	46.400	14.600	46%
2003/04	25.700	-20.700	-45%
2004/05	30.242	4.542	18%
2005/06	61.220	30.978	102%
2006/07	53.490	-7.730	-13%
2007/08	72.695	19.205	36%
2008/09	47.366	-25.329	-35%
2009/10	17.431	-29.935	-63%
2010/11	20.347	2.916	17%
2011/12	10.450	-9.897	-49%
2012/13	2.820	-7.630	-73%
2013/14	2.770	-50	-2%
2014/15	1.610	-1.160	-42%

Sección:



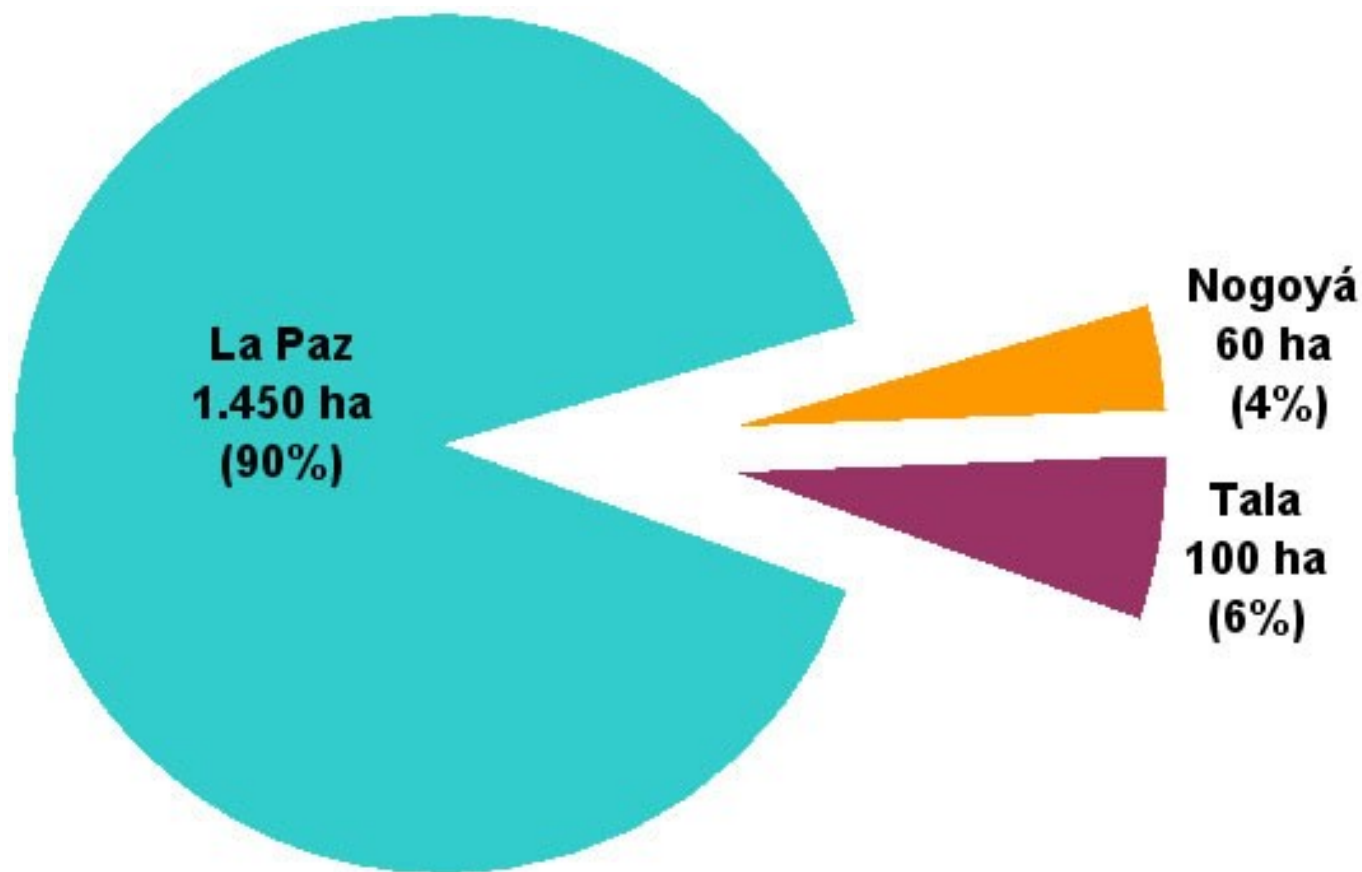
**Sección: SUPERFICIE SEMBRADA CON GIRASOL A NIVEL DEPARTAMENTAL**

El área cultivada con girasol a nivel departamental se detalla en la Tabla Nro. 2.

Departamentos	Superficie (ha)
Colón	---
Concordia	---
Diamante	---
Federación	---
Federal	---
Feliciano	---
Gualeguay	---
Gualeguaychú	---
La Paz	1.450
Nogoyá	60
Paraná	---
San Salvador	---
Tala	100
Uruguay	---
Victoria	---
Villaguay	---
<b>Total</b>	<b>1.610</b>

Sección:

En tan solo tres departamentos se detectaron lotes implantados, concentrándose el 90% de la superficie en la Paz y el 10% restante se distribuyó entre Tala y Nogoyá, ver Gráfico Nro. 2.



#### Sección: SUPERFICIE CULTIVADA CON GIRASOL A NIVEL DE DISTRITO


El distrito Estacas (Dpto. La Paz) posee la mayor superficie dedicada a la siembra de girasol en la presente campaña, abarcando una superficie de 1.250 ha que representan aproximadamente el 78% del área total.


En segundo lugar se encuentra el distrito Alcaraz 2da (Dpto. La Paz) con una superficie de 200 ha.


En los distritos Algarrobitos (Dpto. Nogoyá), Pueblo 2do y Sauce Norte (Dpto. Tala) las chacras cultivadas son inferior a 100 ha.




**SUPERFICIE SEMBRADA CON GIRASOL**

 < 100 ha

 200 ha

 1.250 ha

 SIN CULTIVO