

**Informe de Estado de las Reservas al 01/06/2011, Informe especial elaborado por la Consultora climatológica Aplicada (CCA) sobre Proyecciones de corto y mediano plazo y Estado de los Cultivos al 02/06/2011.**

Fecha: 2 de junio de 2011

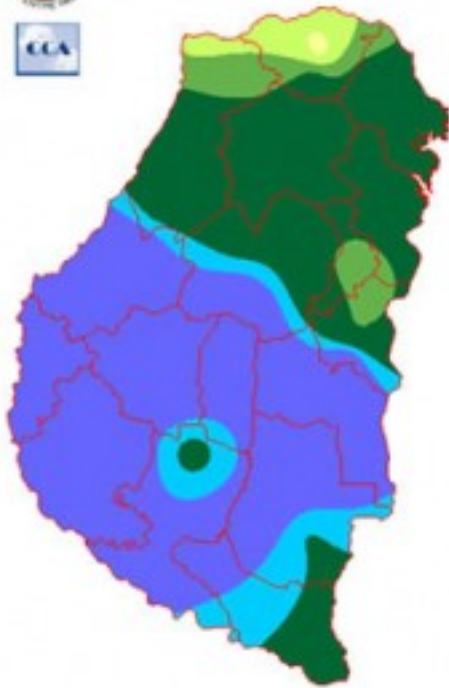
Lluvias: ESTADO DE LAS RESERVAS AL 01/06/2011

Detalles: <p style="text-align: justify;"><span style="font-size: small;">M&acute;s all&acute; de alguna llovizna dispersa, desde el jueves pasado no se han observado precipitaciones en la regi&acute;n pampeana. Sin embargo la humedad superficial se mantiene elevada del centro para el sur de la provincia y &acute;sta se vincula a las condiciones ambientales que han sobrevenido luego de las precipitaciones. En efecto, la capa baja de la atm&acute;sfera se ha mantenido muy h&uacute;meda, la circulaci&acute;n dominante no ha sido&nbsp;favorable para generar un cambio de masa de aire y por lo general las neblinas son un fen&acute;meno que tiende a generalizarse en las primeras horas del d&iacute;a. Consecuentemente el oreado de los suelos se dificulta y prevalecen zonas con demoras para&nbsp;retomar las tareas de siembra.<br />Los acumulados pluviales del mes de mayo, se ubicaron en los niveles normales como piso, aunque en muchos sectores las precipitaciones sobrepasaron largamente las marcas estad&iacute;sticas.&nbsp;El cambio para lograr este resultado, se observ&acute; principalmente en la semana del 18 al 25, donde&nbsp;se produjeron precipitaciones de gran cobertura y en general de altos milimetrajes. Previamente gran parte de la provincia no hab&iacute;a recibido lluvias destacadas y los pron&acute;sticos no auguraban cerrar mayo con el nivel de precipitaciones que finalmente tuvo.<br />Hoy por hoy, los excesos h&iacute;dricos generan problemas para las actividades de cierre de campa&ntilde;a y para el avance de las siembras, sin embargo la situaci&acute;n h&iacute;drica actual es pr&acute;cticamente una garant&iacute;a para la evoluci&acute;n del trigo durante el invierno. Es posible que las fechas se est&eacute;n ajustando para los&nbsp;cultivares de ciclo largo, sin embargo no es un mal a&ntilde;o para pensar en aumentar el &acute;rea triguera.</span></p>



# ESTADO DE LAS RESERVAS

01/06/11



- EXCESOS
- RESERVA EXCESIVA
- RESERVA ÓPTIMA
- RESERVA ADECUADA
- RESERVA REGULAR
- RESERVA ESCASA
- SEQUÍA

METODO FORTE LAY AIELLO

---

## Reservas: PROYECCIONES DE CORTO Y MEDIANO PLAZO

Detalles: &lt;p style="text-align: justify;"&gt;&lt;span style="font-size: small;"&gt;La evoluci&ocaron del tiempo en este comienzo de Junio no ha dado mucha tregua a los productores de ER. Las decisiones que deben tomarse en esta primera quincena depender&ocaron mucho de las condiciones meteorol&ocarongicas y por cierto en este momento las mismas est&ocaron complicando el panorama. Sin embargo es preferible esta situaci&ocaron que un atraso pluvial de importancia.&lt;br /&gt;Desde el punto de vista clim&ocarontico es razonable esperar que la &uacute;ltima parte del oto&ntilde;o sea h&uacute;meda. No obstante los desv&iacute;os positivos de la precipitaci&ocaron en esta &eacute;poca del a&ntilde;o dentro de un contexto dominado por masas de aire h&uacute;medo, no facilitan el oreado de los suelos. Por este motivo es importante saber c&ocaron se plantea este comienzo de Junio.&lt;br /&gt;En principio podemos decir que hacia el fin de semana deber&iacute;a observarse un cambio de ambiente, es decir, se espera que el fr&iacute;o alcance la provincia de ER, aunque no con rigor como para dejar heladas. Este ambiente fr&iacute;o y m&acute;s seco no garantiza, sin embargo, que la estabilidad del tiempo se sostenga. De hecho, se espera que a partir del domingo avance desde el oeste y en los niveles medios de la atm&ocaronsfera un eje de baja presi&ocaron. Este movimiento de aire tiende a generar corrientes de ascenso desde la superficie. Consecuentemente las zonas que dispongan de humedad en las capas bajas de la atm&ocaronsfera, ver&acute;n favorecidos los desarrollos nubosos. La provincia de ER para comienzos de la semana pr&ocaronxima probablemente se vea afectada por el pasaje de esta perturbaci&ocaron. &nbsp; Si previamente el pasaje de la masa de aire fr&iacute;o provoca un barrido importante&nbsp; del aire h&uacute;medo en superficie, es posible que no se concreten lluvias de importancia. De otra manera, la recurrencia de las precipitaciones ser&acute; inevitable.&nbsp; Importantes sectores de SF, el noreste de BA y las zonas agr&iacute;colas de Uruguay configuran junto a ER, el sector m&acute;s vulnerable a la persistencia de los excesos h&iacute;dricos.&nbsp; Ser&acute; importante monitorear entonces lo que sucede con el ingreso de aire fr&iacute;o y seco a partir del viernes. Esto puede definir el volumen de precipitaciones que pueda concretarse en los primeros d&iacute;as de la semana pr&ocaronxima.&lt;br /&gt;Finalizando al mes de mayo, los valores de temperatura&nbsp; superficial de mar estimados por sat&eacute;lite confirmaron&nbsp; la neutralidad del Pac&iacute;fico Ecuatorial Central. La anomal&iacute;a fr&iacute;a de las &uacute;ltimas dos semanas se ubic&ocute; en torno de  $-0.2^{\circ}\text{C}$ , lo cual ratifica que las marcas comienzan a moverse dentro del intervalo de anomal&iacute;as de temperaturas que se considera neutral ( $+0.5^{\circ}\text{C}$ ;  $-0.5^{\circ}\text{C}$ ).&nbsp; &lt;br /&gt;Los modelos de pron&ocaronstico proyectan la situaci&ocaron de neutralidad como la m&acute;s probable para el invierno y el comienzo de la primavera. Este indicador es primario pero es el m&acute;s sencillo para entender el estado t&eacute;rmico de una regi&ocaron del planeta con alta influencia sobre el clima del sudeste de Sudam&eacute;rica. &lt;br /&gt;Esto es, en principio, una noticia favorable: podr&acute; haber anomal&iacute;as clim&ocaronticas dependientes de otros factores, pero es interesante descartar la posibilidad de que La Ni&ntilde;a aparezca en el horizonte a mediano plazo.&lt;br /&gt;Considerando el estado actual de reservas, las condiciones son favorables para que el &acute;rea triguera experimente un crecimiento. Posiblemente esta posibilidad sea vea impedida por razones ajenas al comportamiento clim&ocarontico.&lt;/span&gt;&lt;/p&gt;

---

## Sección: DATOS ESTADÍSTICOS DE LAS DOS ÚLTIMAS CAMPAÑAS AGRÍCOLAS EN ENTRE RÍOS

El siguiente cuadro compara los datos estadísticos finales de trigo, lino, girasol y arroz de las dos últimas campañas agrícolas en Entre Ríos.

Cultivo	2009/10 Sup. Sembrada (ha)	2010/11 Sup. Sembrada (ha)	2010/11 Sup. Cosechada (ha)	2010/11 Variación Superficie (%)	2009/10 Producción (tn)	2010/11 Producción (tn)	2010/11 Variación Producción (%)
Trigo	327.589	279.470	279.470	-14,69%	1.152.481	1.074.359	-6,78%
Lino	28.050	21.600	21.600	-43,22%	48.771	26.375	-45,92%
Girasol	17.431	20.347	20.017	16,72%	15.878	36.661	130,89%
Arroz	91.735	99.608	99.608	8,58%	578.368	712.217	23,14%

## Sección: COSECHA DE SOJA DE 2DA

Se demora la finalización de la trilla de soja de 2da, con respecto al reporte anterior se estima un progreso de tan solo 3,5 puntos porcentuales, habiéndose cosechado el 93,5% de las 283.893 ha implantadas.

Los Colaboradores de la Red mencionan que de no producirse precipitaciones la cosecha concluiría en los próximos días, ya que tan solo restan por recolectarse 18.453 ha; en cuanto al rendimiento promedio provincial se posiciona alrededor de los 1.600 kg/ha.

## Sección: COSECHA DE MAÍZ Y SORGO DE 2DA

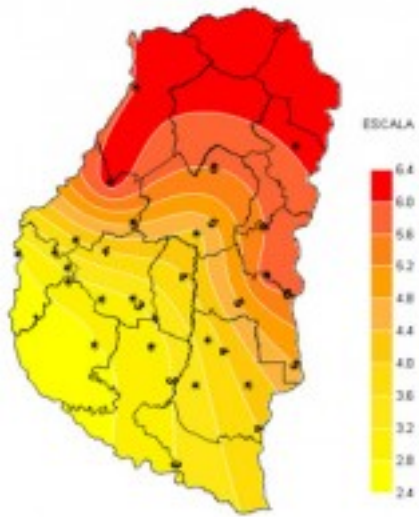
De las 9.809 ha cultivadas con maíz de 2da se ha cosechado el 25% del área, con un rinde promedio que se ubica alrededor de los 5.400 kg/ha.

Con respecto al sorgo de 2da el avance en la trilla se aproxima al 65%, mientras que el rendimiento promedio oscila alrededor de los 4.800 kg/ha.

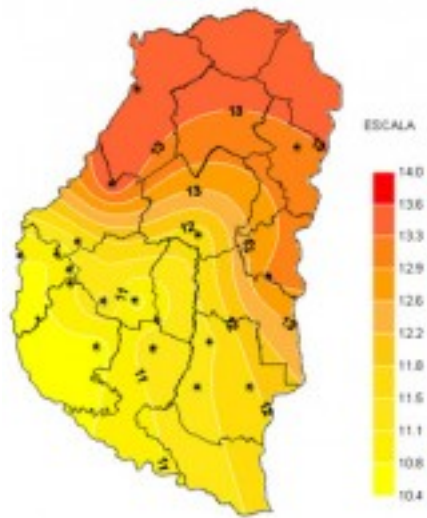
## Sección: SIEMBRA DE CULTIVOS INVERNALES

Durante el transcurso de la última semana no se han detectado avances significativos en la implantación de trigo, los Colaboradores nos reportan que hacia el fin de semana se generalizarían las actividades, actualmente todavía hay lotes con encharcamientos en los bajos y el exceso de humedad dentro del perfil edáfico impide la correcta realización de la siembra.

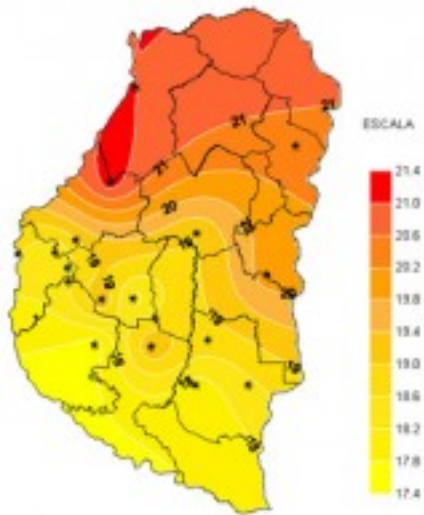
## Sección: CARACTERIZACIÓN CLIMÁTICA SEMANA DEL 26 DE MAYO AL 01 DE JUNIO DEL 2011



Sección:

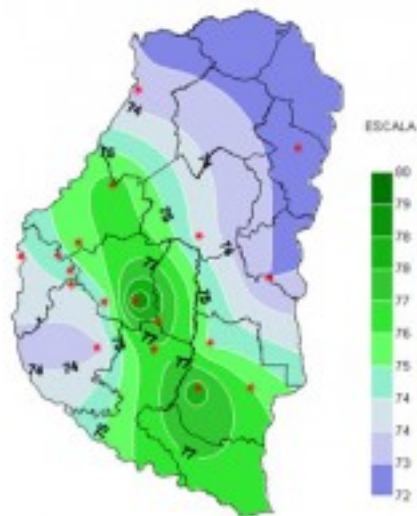


Sección:

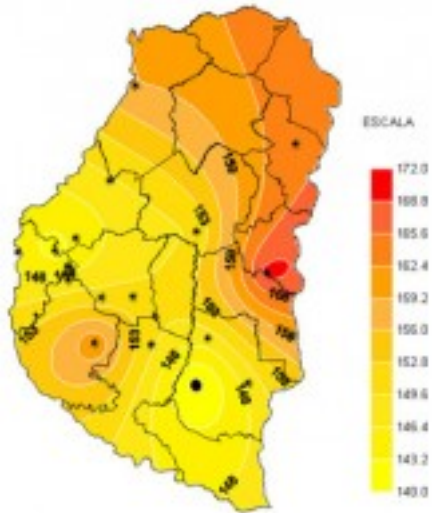


Sección:

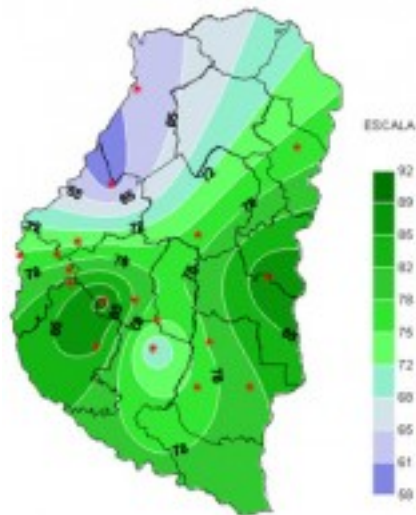
La última semana se caracterizó por la presencia de un centro de alta presión que dominó la zona central del país provocando condiciones estables en la mayor parte del territorio nacional, incluida la provincia de Entre Ríos. Las marcas térmicas semanales esta vez se acercaron un poco mas a las normales para la época y sufrieron un leve descenso, especialmente al final del periodo analizado. Las temperaturas mínimas oscilaron entre los 2°C y los 6°C por lo que no se produjeron heladas y las máximas también sufrieron una retracción, aunque esta fue que mas leve, y se ubicaron cerca de los 21°C.



Sección:



Sección:



Sección:

Durante los últimos siete días las precipitaciones fueron nulas o casi nulas en toda la región, con acumulados semanales que no superan el milímetro. Si bien la característica principal de la semana fue el importante contenido de humedad sobre la región, la misma se concentró en las capas más bajas de la atmósfera, aumentando fuertemente la cantidad de horas de mojado foliar acumuladas, como así también el porcentaje de Humedad Relativa ambiente. La disminución de la nubosidad respecto de la semana anterior mejoró la Tasa de Radiación Solar media, ubicándola en registros acordes con los históricos, es decir, alrededor de 700 W/m<sup>2</sup> de máximo cenital.